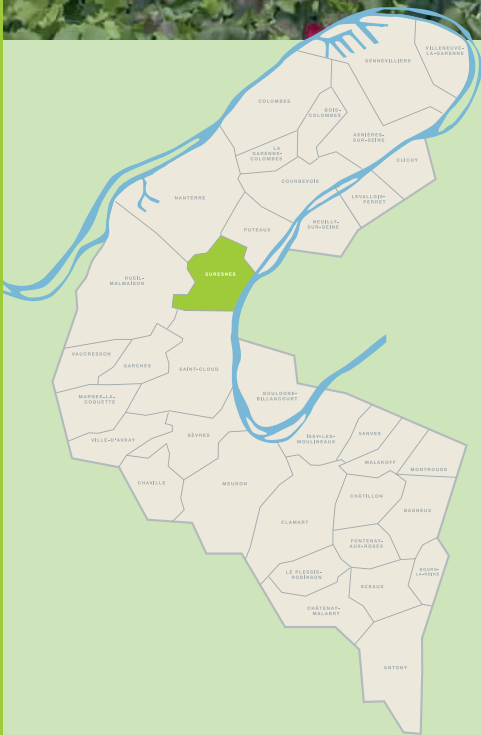


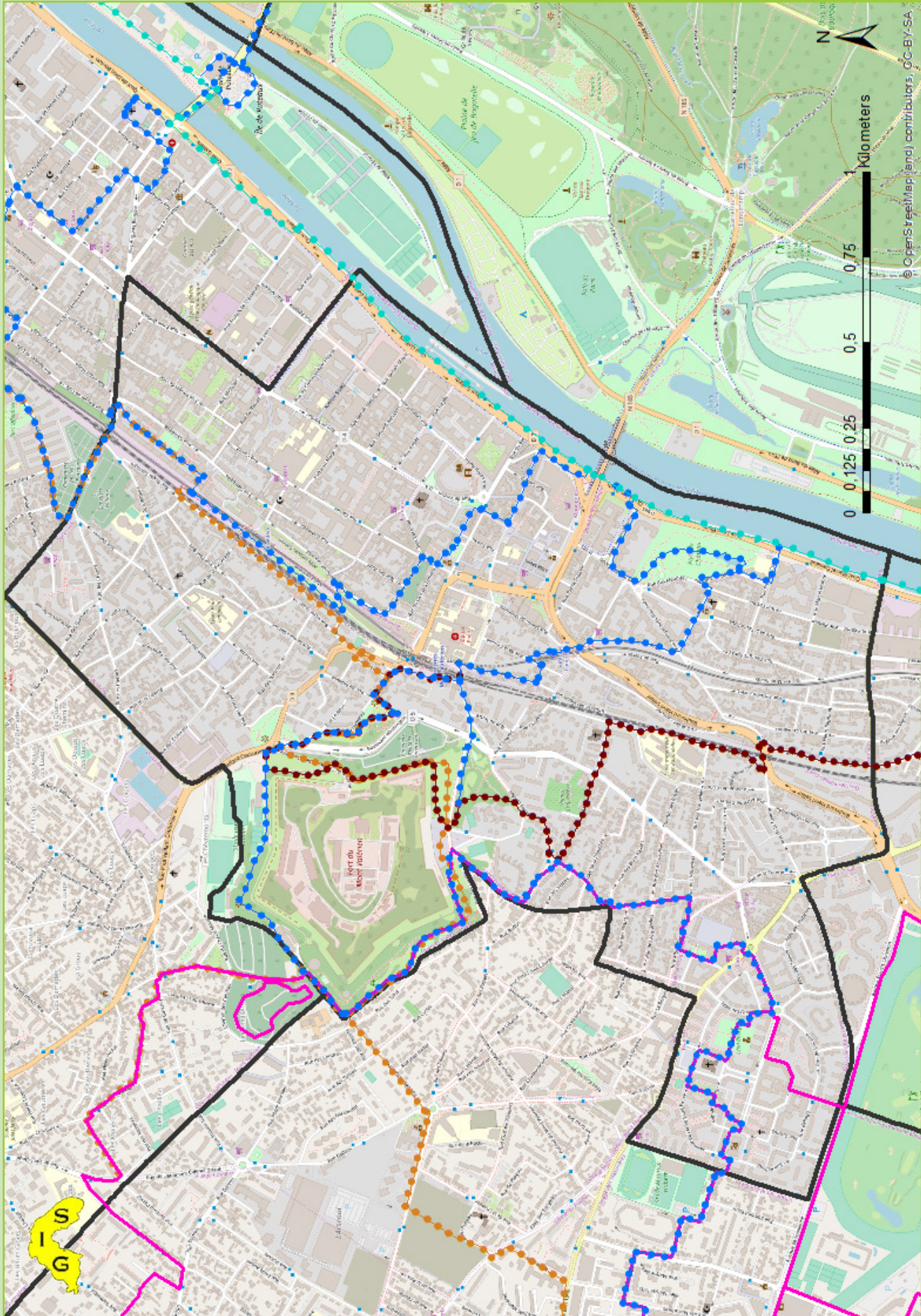







Ville de Suresnes

Vigne municipale



Suresnes



-  PR 2 : sentier des berges (1,83 km)
-  PR 3 : sentier des îles (9,41 km)
-  PR 8 : sentier des coteaux (3,51 km)
-  PR 9 : sentier des buttes (3,58 km)
-  PR 10 : sentier des forts (3,02 km)



1

CD 92-LABRE Willy

- 1 Vue sur Paris de la terrasse du Fecheray
- 2 4 Promenade départementale Jacques Baumel
- 3 Vigne municipale
- 5 Vue sur Paris de la vigne municipale
- 6 Table d'orientation au Mont-Valérien



2

CD 92-LABRE Willy



3

CD 92-LABRE Willy




4

CD 92-LABRE Willy



5

CD 92-LABRE Willy



6

CD 92-LABRE Willy